

# CALENDARIO RUTAS 2024 CLUB DE MONTAÑA CALAHORRA

*“ Si no escalas la montaña, jamás  
podrás disfrutar del paisaje. ”*

*Pablo Neruda*



# CALENDARIO RUTAS CLUB DE MONTAÑA CALAHORRA 2024

- 17 de febrero. **Circuito con raquetas de nieve en Belagua.**
- **Si no es posible: Bosque Encantado de Urbasa**
- 10 de marzo. Ruta con Encanto de los cerezos FEDME. **Calahorra – Embalse del perdiguero – Pico la Mesa – Calahorra. LIGA DE SENDERISMO**
- 13 abril. **Ruta de la Sidra en Ordizia. Ordizia-Ermita san andres- Agorta - Larrazkanda-Ioia-Odizia**
- 27 abril. **Ruta de las Verduras NOCTURNA. Fuente Caricente – Embalse Perdiguero – Vía Verde Cidacos. LIGA DE SENDERISMO**





# CALENDARIO RUTAS CLUB DE MONTAÑA CALAHORRA 2024

- 9 junio Montaña Palentina: Peña Prieta desde Cardaño de Arriba.
- 10 junio Montaña Palentina: Senda de la Cascada de Mazobre
- 13 julio Perdiguero desde Literola
- 14 julio Turpi-Baños de Benasque-Hospital-Sendero botánico
- AGOSTO: VACACIONES Y FIESTAS
- 21 septiembre Espelzia, Domingo Pedro, El Gitano y Cachipurri por el Arroyo Ortigal (Sierra de La Demanda).



## CALENDARIO RUTAS CLUB DE MONTAÑA CALAHORRA 2024

- 26 octubre **Circular al Valle de Olo (Manantial de Arteta - Cascada de Artazul - Ulzurrun - Arteta)**
- Noviembre: Jornadas de Montaña y Aventura Fundación Caja Rioja RUTA DEL CLUB. **Barranco de Obantzea – Arguiñano.**
- 15 diciembre. **Inauguración tradicional Belén del Agudo**
- **INFORMACIÓN SOBRE EL CALENDARIO:** Tanto las fechas como los recorridos pueden ser modificados con anterioridad, en función de la climatología o las condiciones de terreno.
- **El Club de Montaña de Calahorra,** se reserva el derecho de suspender alguna Ruta si fuera necesario.

# FEBRERO 2024

# NAVARRA



- 17 de febrero. **Circuito con raquetas de nieve en Belagua**

- ESTADÍSTICAS DE LA RUTA

- Distancia: 4,92 km
- Desnivel positivo: 335 m
- Dificultad técnica: Moderado
- Desnivel negativo: 335 m
- Altitud máxima: 1.947 m
- TrailRank: 59 5
- Altitud mínima: 1.669 m
- Tipo de ruta: Circular
- [Esqui Larrabelagua | Raquetas](#)



# FEBRERO 2024

# Navarra



- **Bosque Encantado de Urbasa**

- ESTADÍSTICAS DE LA RUTA

- Distancia 8,99 km

- Desnivel positivo 190 m

- Dificultad técnica Moderado

- Desnivel negativo 190 m

- Altitud máxima 1.023 m

- Altitud mínima 904 m


- Tipo de ruta Circular

- <https://es.wikiloc.com/rutas-senderismo/bosque-encantado-de-urbasa-19174068>



# MARZO 2024

# CALAHORRA




- 10 marzo. **Ruta con Encanto de los cerezos FEDME Calahorra – Embalse del perdiguero – Pico la Mesa – Calahorra. LIGA DE SENDERIMO**
- ESTADÍSTICAS DE LA RUTA
- Distancia 22,5 km
- Desnivel positivo 478 m
- Dificultad técnica Moderado
- Desnivel negativo 478 m
- Altitud máxima 637 m
- Altitud mínima 324 m
- Tipo de ruta Circular
- [Sendero de PICO LA MESA - Ayuntamiento de Calahorra](#)
- <https://es.wikiloc.com/rutas-senderismo/calahorra-picos-mesa-y-agudo-17199988>



ABRIL 2024

GUIPUZCOA



- 13 de abril. **Ruta de la Sidra en Ordizia. Ordizia-Ermita san andres- Agorta - Larrazkanda-Ioia-Odizia**
- ESTADÍSTICAS DE LA RUTA
- Distancia 13,73 km
- Desnivel positivo 645 m
- Dificultad técnica Moderado
- Desnivel negativo 645 m
- Altitud máxima 751 m
- Altitud mínima 143 m
- Tipo de ruta. Circular
- [Wikiloc | Ruta Ordizia-Ermita san andres- Agorta -Larrazkanda-Ioia-Odizia.](#)





ABRIL 2024

CALAHORRA



- 27 abril. **Ruta de las Verduras NOCTURNA.**
- **Parque del Cidacos, F. Caricente, Embalse Perdiguero. LIGA SENDERIMO**

• ESTADÍSTICAS DE LA RUTA


- Distancia 10,27 km
- Desnivel positivo 64 m
- Dificultad técnica Fácil
- Desnivel negativo 64 m
- Altitud máxima 390 m
- Altitud mínima 326 m
- Tipo de ruta Circular



- <https://es.wikiloc.com/rutas-senderismo/calahorra-huertas-fuente-caricente-pantano-parque-cidacos-103946917>

JUNIO 2024


## Montaña Palentina



### • 9 junio Montaña Palentina: Peña Prieta desde Cardaño de Abajo.

#### • ESTADÍSTICAS DE LA RUTA


- Distancia 19,66 km
- Desnivel positivo 1.266 m
- Dificultad técnica Difícil
- Desnivel negativo 1.266 m
- Altitud máxima 2.497 m
- Altitud mínima 1.408 m
- Tipo de ruta Circular
- <https://es.wikiloc.com/rutas-senderismo/pico-pena-prieta-desde-cardano-de-abajo-fuentes-carrionas-20230923-147990290>
- **ALOJAMIENTO: REFUGIO CLUB DE MONTAÑA ESPIGÜETE**



JUNIO 2024

## Montaña Palentina

- 10 junio **Senda de la Cascada de Mazobre (Montaña Palentina)**
- ESTADÍSTICAS DE LA RUTA
- Distancia 6,77 km
- Desnivel positivo 320 m
- Dificultad técnica Fácil
- Desnivel negativo 320 m
- Altitud máxima 1.610 m
- TrailRank 53 4,2
- Altitud mínima 1.346 m
- Tipo de ruta Circular
- <https://es.wikiloc.com/rutas-senderismo/senda-de-la-cascada-de-mazobre-montana-palentina-3275675>



JULIO 2024

Benasque



- 13 julio **Perdiguero desde Literola**

- Distancia 14,88 km
- Desnivel positivo 1.466 m
- Dificultad técnica Difícil
- Desnivel negativo 1.466 m
- Altitud máxima 3.270 m
- Altitud mínima 1.656 m
- Tipo de ruta Circular



- <https://es.wikiloc.com/rutas-senderismo/perdiguero-desde-literola-55267233>

- **ALOJAMIENTO:** Albergue Escuela Montaña Benasque.



JULIO 2024

Benasque



- 14 julio **Turpi-Baños de Benasque-Hospital-Sendero botanico**
- Distancia 8,94 km
- Desnivel positivo 356 m
- Dificultad técnica Fácil
- Desnivel negativo 356 m
- Altitud máxima 1.844 m
- Altitud mínima 1.534 m
- Tipo de ruta Circular
- <https://es.wikiloc.com/rutas-senderismo/piri-turpi-banos-de-benasque-hospital-sendero-botanico-88281755>



# AGOSTO 2024 VACACIONES Y FIESTAS

- PASEOS POR LA PLAYA
- PASEOS AL CHIRINGUITO
- PASEOS POR EL MONTE
- PASEOS POR LA HOSTELERÍA CALAGURRITANA



# SEPTIEMBRE 2024

## La Rioja



- 21 septiembre **Espelzia, Domingo Pedro, El Gitano y Cachipurri por el Arroyo Ortigal (Sierra de La Demanda).**
- ESTADÍSTICAS DE LA RUTA
- Distancia 16,7 km
- Desnivel positivo 1.219 m
- Dificultad técnica Difícil
- Desnivel negativo 1.219 m
- Altitud máxima 2.041 m
- Altitud mínima 1.044 m
- Tipo de ruta Circular
- <https://es.wikiloc.com/rutas-senderismo/espelzia-domingo-pedro-el-gitano-y-cachipurri-por-el-arroyo-ortigal-sierra-de-la-demanda-12058418>



# OCTUBRE 2024


# Navarra



- 26 octubre **Circular al Valle de Olo (Manantial de Arteta - Cascada de Artazul - Ulzurrun - Arteta)**

- ESTADÍSTICAS DE LA RUTA

- Distancia 8,03 km
- Desnivel positivo 216 m
- Dificultad técnica Fácil
- Desnivel negativo 216 m
- Altitud máxima 552 m
- Altitud mínima 444 m
- Tipo de ruta Circular



- [https://es.wikiloc.com/rutas-senderismo/circular-al-valle-de-ollo-manantial-de-arteta-cascada-de-artazul-ulzurrun-arteta-67237068?utm\\_medium=app&utm\\_campaign=share&utm\\_source=4829583](https://es.wikiloc.com/rutas-senderismo/circular-al-valle-de-ollo-manantial-de-arteta-cascada-de-artazul-ulzurrun-arteta-67237068?utm_medium=app&utm_campaign=share&utm_source=4829583)



# NOVIEMBRE 2024

# NAVARRA



- Noviembre: Jornadas de Montaña y Aventura Fundación Caja Rioja y **RUTA DEL CLUB. Barranco Obantzea, Zoilogaina y Elimendi. Circular desde Arguiñano**

- ESTADÍSTICAS DE LA RUTA

- Distancia 16,1 km

- Desnivel positivo 701 m

- Dificultad técnica: Moderado


- Desnivel negativo: 701 m

- Altitud máxima 1.141 m

- Altitud mínima 625 m


- Tipo de ruta: Circular

- [Wikiloc | Ruta Barranco de Obantzea - Arguiñano](#)



# DICIEMBRE 2024

# CALAHORRA



- 15 diciembre. **Inauguración tradicional Belén del Agudo**

- ESTADÍSTICAS DE LA RUTA

- Distancia 6,89 km

- Desnivel positivo 249 m

- Dificultad técnica Fácil

- Desnivel negativo 249 m

- Altitud máxima 633 m

- Altitud mínima 387 m

- Tipo de ruta Circular

- [https://es.wikiloc.com/rutas-senderismo/belen-del-agudo-desde-el-aparcamiento-de-cazadores-155965681?utm\\_medium=app&utm\\_campaign=share&utm\\_source=4665398](https://es.wikiloc.com/rutas-senderismo/belen-del-agudo-desde-el-aparcamiento-de-cazadores-155965681?utm_medium=app&utm_campaign=share&utm_source=4665398)



# CALENDARIO RUTAS CLUB DE MONTAÑA CALAHORRA 2025

*Continuará...*

